

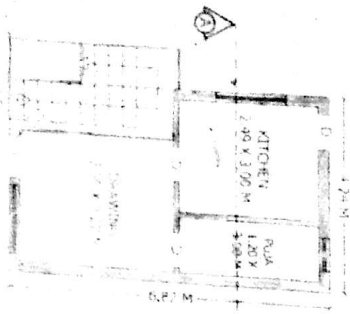
ELEVATION



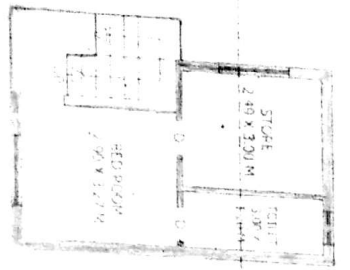
SECTION @ A-A



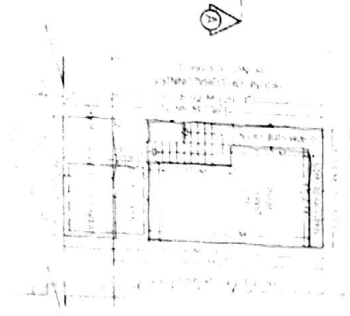
PART EXTRACT OF MASTER PLAN  
SITUATED AT ENUGULALAGUDA  
HAIKARHOLA VARIKALAGUDI  
SCALE 1:1 = 400:1  
APPL. SITE  
COMMER. CAT  
SHR. HIGH DENSITY




GROUND FLOOR PLAN



FIRST FLOOR PLAN



SITE PLAN



KEY PLAN

BELONGS TO: SMT. MANIDA JASANTHA  
W/O. RAMA RAO.

**AREA DETAILS:**

TOTAL PLOT AREA	56.43 SQ.MTS
ROAD EFFECTED AREA	10.59 SQ.MTS
NET AREA	45.84 SQ.MTS
GROUND FLOOR BUILTUP AREA	32.16 SQ.MTS
FIRST FLOOR BUILTUP AREA	32.16 SQ.MTS
OPEN AREA	13.68 SQ.MTS

**SPECIFICATIONS:**

- FOUNDATION: F.C.C. FOOTINGS
- BASEMENT: P.C.C. BEAMS
- SUPER STRUCTURE: RC WITH BRIDS
- FLOORING: P.C.C. SLAB
- FLOORING: POLISH STONE
- DOORS & WINDOWS: WITH TEAK WOOD


**REFERENCE:**

PROP. CONST. SITE  
ROAD EFFECTED AREA  
EIR, CONST. TO BE OPENED

*Handwritten signature/initials*

*Handwritten signature*  
**A. SURENDER**  
LICENCED SURVEYOR  
Reg. Licenc. No. 11192  
MUNICIPAL CORPORATION  
SRI WANKARH.

*Handwritten signature*  
OWNER'S SIGN



అర్జీదారు అండర్ టెకింగు తేదీ... 22/4/2016  
 రోజున నమర్దించిన ప్రకారము... 22/4/2016  
 30.00...కోట్ల క్రింద పోవు... 10:59'

..... Sqm ల స్థలమునకు నగరపాలక సంస్థ  
 టి విధమైన నష్టపరిహారము చెల్లించదు.

1. The building Permission is valid for three years if work is commenced within one year if the date of issue
2. The owners/applicants are solely responsible for any misrepresentation with regard to ownership/link, Urban Land ceiling clearance etc. The owners / applicants shall be responsible for any damage claimed by any one on account of issue of this building permission.
3. The granting of this building permission shall not be used as the proof of any title to the land. This building permission shall not be used as the sole reason for obtaining exemption from the provisions of Urban Land ceiling act.

The applicant should construct A/B/C/D" Section drain in front of his/her house at his/her own cost and in consultation with the Municipal Asst. Engineer concerned.

- గమనిక:**
- 1 ఈ అనుమతి భూమి యజమాన్యపు హక్కులతో సగర పాలక సంస్థకు ఎలాంటి హాబీ లేదు
  - 2 ఈ అనుమతి వట్టణ భూసరిమితి మరియు రిగ్యులేషన్ చట్టము 1575 నిబంధనకు లోబడి ఉండగలదు.


- షరతు :**
- 1 కాలుష్య వివారణకై యజమానితన ఇంటి ప్రాంగణము యందు లేక ఇంటి ముందు చెట్లు నాటవలయును. కనీసము ఒక చెట్టును శవ్వక నాటవలయును.
  - 2 భూగర్భ నీటిమట్టము పెరుగుటకు మరియు నీటి సమస్యల పరిష్కారానికై ఇంటి కప్పుపై మరియు అవరణలో పడిన వర్షపు నీరును రీఛార్జ్ చేయుటకు ఇంకుడు గుంటలు తప్పని సరిగా ఏర్పాటు చేయవలెను

3 **CONSTRUCTION OF PERCOLATING PITS/TRENCHES**  
 PITS-SIZE: 1.2mx1.2mx 1.5 to 2.0 depth  
 TRENCH: 0.6m wide x 1.0 to 1.50m depth  
 along compound wall.

**మహా నగర పాలక సంస్థ, వరంగల్**

అనుమతించడమైనది.

అనుమతి నెం.....26.....తేదీ...20/6/2016  
 ఖిలు నెం.....61/8989/2016.....తేదీ...22/4/2016  
 గల బి.ఎ.నెం.....141/2016...../.....2017  
 గల ఉత్తర్వులలో ఉదహరించిన షరతులకు లోబడి  
 ఈ అనుమతి మంజూరు చేయడమైనది.

  
**డి.డి.పూడి కమిషనర్**  
 ఖాజీపేట నర్మల్-II  
 వరంగల్ మహా నగర పాలక సంస్థ  
 30/6/16