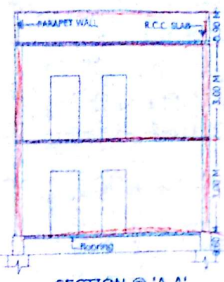
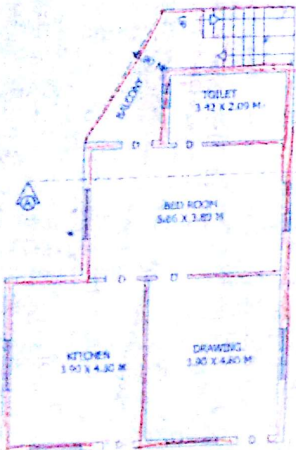


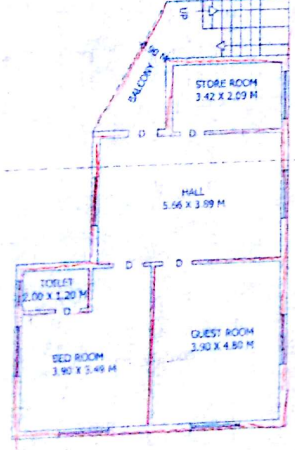
ELEVATION



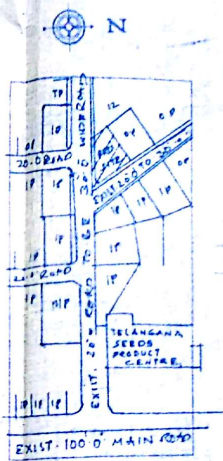
SECTION @ 'A-A'



GROUND FLOOR PLAN



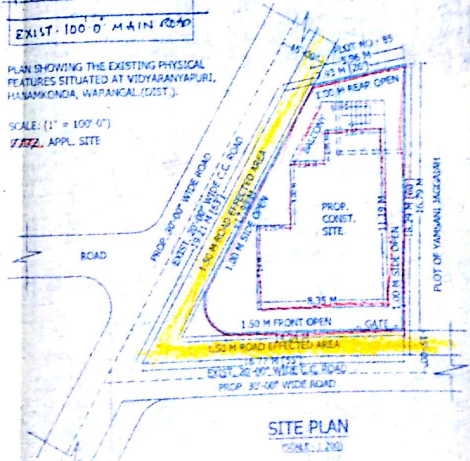
FIRST FLOOR PLAN



KEY PLAN

PLAN SHOWING THE EXISTING PHYSICAL FEATURES SITUATED AT VIDYARANYAPURI, HANAMKONDA, WARANGAL (DIST.).

SCALE: (1" = 100' 0")  
 1/22, APPL. SITE



SITE PLAN  
 SCALE: 1:200

PLAN SHOWING THE PROPOSED CONSTRUCTION OF GROUND & FIRST FLOOR RESIDENTIAL BUILDING IN PLACE OF TO BE DEMOLISHED HOUSE AREA, DRAWING MPL. H.NO. 2-12-33/4, IN L.R.S. NO. 415/2010, SITUATED AT VIDYARANYAPURI, HANAMKONDA, WARANGAL (DIST.).

BELONG'S TO: SMT. K. DHANA LAKSHMI.  
 W/O. K. BUCHAIAH.

AREA DETAILS:

TOTAL PLOT AREA	: 225.72 SQ.MTS.
ROAD EFFECTED AREA	: 52.55 SQ.MTS.
NET AREA	: 173.17 SQ.MTS.
PROP. G/F BUILTUP AREA	: 88.29 SQ.MTS.
PROP. F/F BUILTUP AREA	: 88.29 SQ.MTS.
OPEN AREA	: 86.64 SQ.MTS.
COMPOUND WALL AREA	: 54.29 R.MTS.

SPECIFICATIONS:

FOUNDATION	R.C.C FOOTINGS
BASEMENT	R.C.C BEAMS
SUPER STRUCTURE	BRICK WITH CH
FLOORING	R.C.C SLAB
DOORS & WINDOWS	MOLISH STONE
	TEAK WOOD

*Smt*  
**A. SURENDER**  
 LICENCED SURVEYOR  
 Reg. Licence No: 2/1992  
 MUNICIPAL CORPORATION  
 WARANGAL

REFERENCE:

- PROP. CONST. SITE
- ROAD EFFECTED AREA
- EXIST. CONST. TO BE REMOVED

*Smt*  
 OWNER'S SIGN

అధికారులు అందరి లెండింగు కేసు 22/04/2016

రోజున నమర్చించిన ప్రకారము 22/04/2016

30.00' 30.00' త్రిం ద పొపు 52.56'

..... Sqm ల స్థలమునకు నగరపాలక సంస్థ టి విధమైన నష్టనడిహారము చెల్లించదు.

**గమనిక:**

- 1 ఈ అనుమతి భూమి యజమాన్యపు హక్కులలో నగర పాలక సంస్థకు ఎలాంటి హాచీ లేదు
- 2 ఈ అనుమతి వట్టణ భూవరిమితి మరియు కిగ్యాలేషన్ చట్టము 1575 నిబంధనలకు లోబడి ఉండగలదు.

**షరతు :**

- 1 శాలుస్య వివారణకై యజమానికన ఇంటి ప్రాంగణము యందు కేక ఇంటి ముందు చెట్లు నాటవలయును. కనీసము ఒక చెట్టును తప్పక నాటవలయును.
- 2 భూగర్భ నీటిమట్టము పెరుగుటకు మరియు నీటి సమస్యల పరిష్కారానికై ఇంటి కన్నుపై మరియు ఆవరణలో నడిచి పర్షన్ల నీరును రీచార్జ్ చేయుటకు ఇంకొక గంటలు తప్పని సరిగా ఏర్పాటు చేయవలెను
- 3 **CONSTRUCTION OF PERCOLATION PITS/TRENCHES**  
PITS-SIZE: 1.2m x 1.2m x 1.5 to 2.0 depth  
TRENCH: 0.6m width x 1.0 to 1.50mt depth  
along compound wall.

- 1. The building Permission is valid for three years if work is commenced within one year of the date of issue
- 2. The owners/applicants are solely responsible for any misrepresentation with regard to ownership/link, Urban Land ceiling clearance etc. The owners / applicants shall be responsible for any damage claimed by any one on account of issue of this building permission.
- 3. The granting of this building permission shall not be used as the proof of any title in the land. This building permission shall not be used as the sole reason for obtaining exemption from the provisions of Urban Land ceiling act.

The applicant should construct A/B/C/D" Section wall in front of his/her house at his/her own cost and in consultation with the Municipal Asst. Engineer concerned.

**మహా నగర పాలక సంస్థ, వరంగల్.**

అనుమతించడమైనది.

అనుమతి నెం.....16.....తేది.....14/6/2016

ఫైలు నెం.....G2/8967/2016.....తేది.....22/04/2016

గల బి.ఎ.నెం.....138/2016...../.....2017

గల ఉత్తర్వులలో ఉదహరించిన షరతులకు లోబడి ఈ అనుమతి మంజూరు చేయడమైనది.

*for Anush*  
**డిప్యూటీ కమిషనర్**  
 భూజీపాట నర్కల్-11  
 వరంగల్ మహా నగర పాలక సంస్థ  
 14/6/16