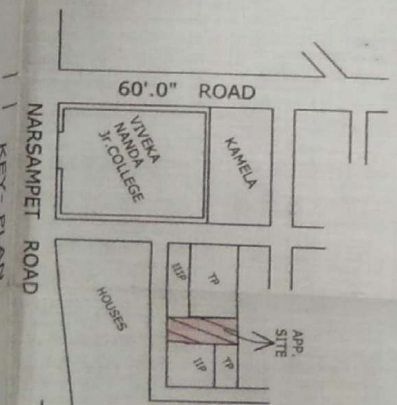
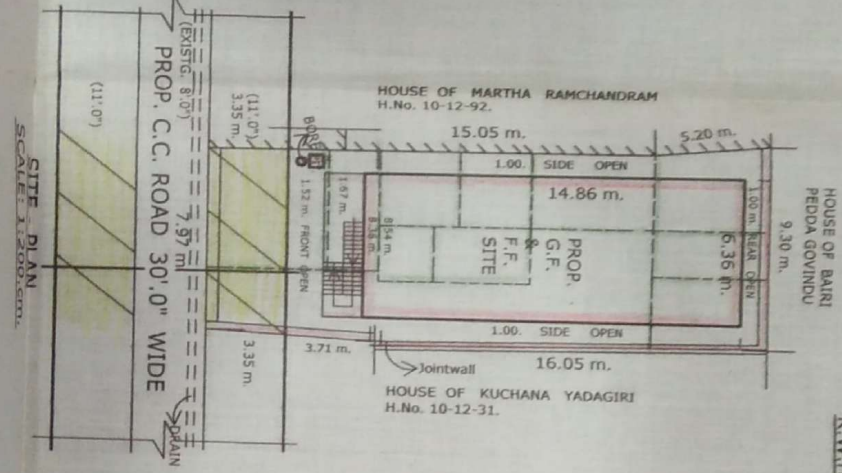
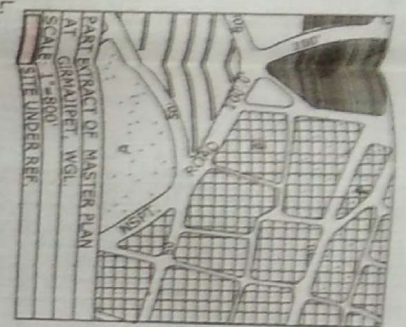


ELEVATION

SECTION ON "A'B"



PLAN SHOWING THE PROPOSED CONSTRUCTION OF GROUND FLOOR & FIRST FLOOR RESIDENTIAL BUILDING IN THE EXISTG. HOUSE PREMISES BEARING MPL. H.No. 10-12-32 (New), (10/876 & 10-12-27 (Old) SITUATED AT GIRMAJIPET, Dt. W A R A N G A L.

SCALE: 1:100 CM

BELONGS TO: SH CHILLUPURI RAMESH S/o. Late. KANAKAJAH.

A R E A S .

ASPER DOCT. TOTAL AREA	205.56 Sq.mts. (OR) -- 245.86 Sq.yds.
PROP. 30'.0" WIDE ROAD	27.00 Sq.mts.
EFFECTED AREA	178.56 Sq.mts. (OR) -- 213.59 Sq.yds.
NET PLOT AREA	73.44 Sq.mts.
OPEN PLACE AREA	94.50 Sq.mts.
PROP. G.F. PLINTH AREA	16.34 Sq.mts.
STAICASE & BALCONY AREA	16.34 Sq.mts.
PROP. F.F. PLINTH AREA	16.34 Sq.mts.
STAICASE & BALCONY AREA	16.34 Sq.mts.

NET PLACE AREA --- 73.44 Sq.mts.

PROP. G.F. PLINTH AREA --- 94.50 Sq.mts.

STAICASE & BALCONY AREA --- 16.34 Sq.mts.

PROP. F.F. PLINTH AREA --- 16.34 Sq.mts.

STAICASE & BALCONY AREA --- 16.34 Sq.mts.

PROP. CONSTN.

TOBE REMOVED EXIST. HOUSE

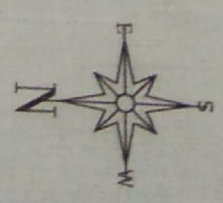
S P E C I F I C A T I O N S :

FOUNDATION	U.C.R.S. IN CM.
BASEMENT	C.R.S. IN CM.
SUPERSTRUCTURE	BRICK IN CM.
ROOFING	R.C.C. SLAB.
FLOORING	POLISHED STONE.
PLASTERING	WITH CM.

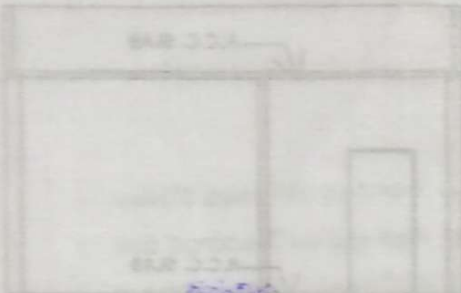
EXISTG. HOUSE ALREADY REGULARISED PERMISSION File Roc. No. G2 / UC / I7119 / 1997, Dt. 1-5-1998.

C.O. Ms. No. 44 M.A. Dt. 4-2-1997.

APPLICANT SIGN. *[Signature]*



[Signature]
 Licensed Surveyor
 Markandeya
 Markandeya
 Markandeya
 Markandeya




ప్రముఖ వివరాలు :

- ఈ అనుమతి ధారాదా మూలకంగా ఉంటుంది.
- ఈ అనుమతి పట్ల భావించిన ఏదైనా రిజల్యుషన్ ఫైల్ చేయాలి.

షరతులు :

- కాంట్రాక్టు వివరాలపై యజమానికి అందే ప్రాంగణము యందు లేక ఇంటి ముందు చెట్లు నాటవలెను. కనీసము ఒక చెట్టును తప్పక నాటవలెను.
- భూగర్భ నీటిమట్టము పెరుగుటకు మరియు నీటి నిమగ్నం భవనాన్ని ఇంటి కప్పుపై మరియు అవసరమైతే వదిన చెరువు నీరును క్రీయా చేయవలదు. అందుకు గుంటలు తప్పని పరిధి ఏర్పాటు చేయవలెను.
- REQUIREMENT OF SEWERAGE SYSTEM**
PITS-SIZE: 1.2m x 1.2m x 1.5 to 2.0m
TRENCH: 0.6m wide x 1.0 to 1.5m deep
along compound wall.



- The building Permission is valid for three years if work is commenced within one year of the date of issue.
- The owners/applicants are responsible for any misrepresentation with regard to ownership, Urban Land ceiling clearance etc. The owners / applicants shall be responsible for any damage claim by any one on account of issue of this building permission.
- The granting of this building permission shall not be used as the proof of any title to the land. This building permission shall not be used as the sole reason for obtaining exemption from the provisions of Urban Land ceiling act.
- The applicant should construct an "A/B/C/D" Section drain in front of his/her house at his/her own cost and in consultation with the Municipal Ass. Engineer concerned.

నగర పాలక సంస్థ, వరంగల్.

అనుమతించడమైనది.

అనుమతి నెం. 148 తే. 4/4/2016
 ఫైలు నెం. 62/6049/2016 తే. 21/3/2016
 గల బ.ఎ. నెం. 510/2015/2016

గల ఉత్తర్వులలో ఉదహరించిన షరతులకు లోబడి ఈ అనుమతి మంజూరు చేయడమైనది.

R. Gov
కమిషనర్ తరపున
 నగర పాలక సంస్థ, వరంగల్
 ఆఫీసు నెం. 1
04/4/2016