


PLAN SHOWING THE PROPOSED CONSTRUCTION OF
GROUND & FIRST FLOOR RESIDENTIAL BUILDING, IN
PLOT NO.91,(PART) & 92 (PART), S.NO. 53. OF
GOPALPUR (V), SITUATED AT HANAMKONDA,
WARANGAL (DIST.).

L.R.S. NO. 222/2012.
BELONG'S TO: SMT. D. VENKATARAMANAMMA
W/O. THIRUPATHI REDDY.


AREA DETAILS:


TOTAL PLOT AREA	: 167.22 SQ.MTS
ROAD EFFECTED AREA	: 14.01 SQ.MTS
NET AREA	: 153.21 SQ.MTS
GROUND FLOOR PLINTH AREA	: 93.86 SQ.MTS
FIRST FLOOR PLINTH AREA	: 93.86 SQ.MTS
BALCONY AREA	: 6.50 SQ.MTS
OPEN AREA	: 52.85 SQ.MTS
COMPOUND WALL	: 51.68 RL.MTS

SPECIFICATIONS:

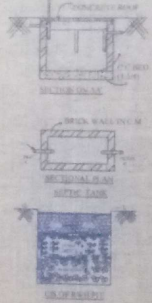
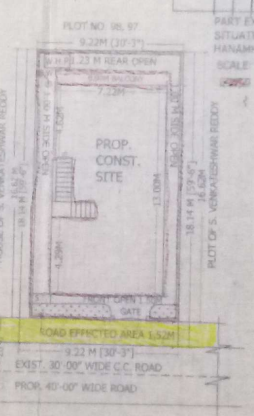
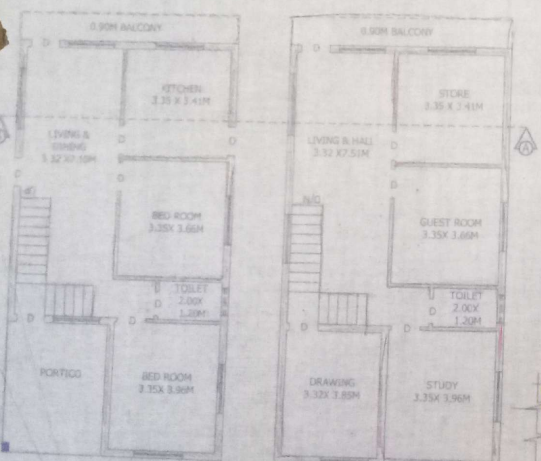
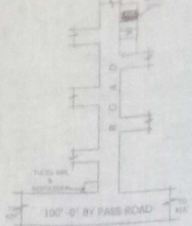
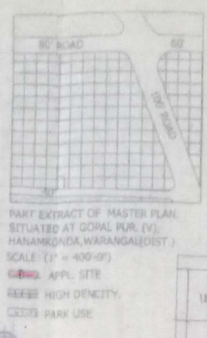
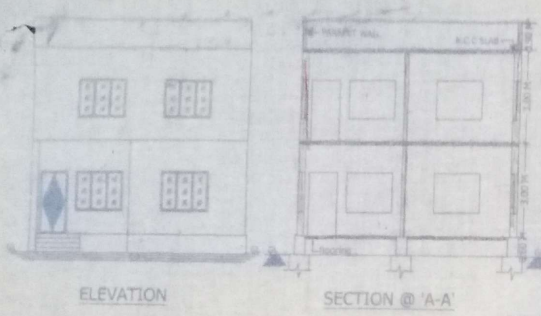
FOUNDATIONS	R.C.C FOOTINGS	 A. SURENDER LICENCED SURVEYOR License No. 22/1992 MUNICIPAL CORPORATION WARANGAL SURVEYOR SIGN
BASEMENTS	R.C.C BEAMS	
SUPER STRUCTURE	CAR WITH BRICKS	
ROOFING	R.C.C SLAB	
FLOORING	POLISH STONE	
DOORS & WINDOWS	TEAK WOOD	

REFERENCE:

 PROP. CONST. SITE

 ROAD EFFECTED AREA

D. Venkataramanamma
OWNER'S SIGN



అర్జీదారు అండర్ టెకింగ్ నెం. 21-03-2016
 రోజున సమర్పించిన ప్రకారము..... 14.01.
రోడ్డు క్రింద పోవు..... 36-0.
57mm ల స్థలమునకు నగరపాలక సంస్థ
 డి విధమైన నష్టపరిహారము చెల్లించదు.

1. The building permit shall be valid for three years from the commencement within one year of the date of issue.
2. The owners/applicants are solely responsible for any responsibility with regard to ownership/links, libram/limit and any clearance etc. The owners/applicants shall be responsible for any claims made by any one or more of the issue of this building permission.
3. The granting of this building permission shall not be used as the proof of any title in the land. This building permission shall not be used as the sole reason for obtaining exemption from the provisions of Urban Land ceiling act.

The applicant should construct A/B/C/D" Section drain in front of his/her house at his/her own cost and in consultation with the Municipal Asst. Engineer concerned.

గమనిక:

- 1 ఈ అనుమతి భూమి యజమాన్యపు హక్కులతో నగర పాలక సంస్థకు ఎలాంటి హాచీ లేదు
- 2 ఈ అనుమతి వట్టి భూచరినిలి మరియు రిగ్యులేషన్ చట్టము 1575 నిబంధలకు లోబడి ఉండగలదు.

షరతు :

- 1 కాలుష్య విచారణకై యజమానిచేన ఇంటి ప్రాంగణము యందు లేక ఇంటి ముందు చెట్టు నాటవలయును. కనీసము ఒక చెట్టును తప్పక నాటవలయును.
- 2 భూగర్భ నీటిమట్టము పెరుగుటకు మరియు నీటి సమస్యల పరిష్కారానికై ఇంటి కప్పుపై మరియు అవరణలో పడిన వర్షపు నీరును రీఛార్జ్ చేయుటకు ఇంకుడు గుంటలు తప్పని సరిగా ఏర్పాటు చేయవలెను

3 CONSTRUCTION OF PERCOLATION PITS/TRENCHES
 PITS-SIZE: 1.2mx1.2mx 1.5 to 2.0 depth
 TRENCH: 0.6m width 1.0 to 1.50mt depth along compound wall.

మహా నగర పాలక సంస్థ, వరంగల్.

అనుమతించడమైనది.

అనుమతి నెం..... 13 తది. 12/05/2016
 డి. నెం. G2/6695/2016 తది. 31/3/2016
 గల జి.ఎ.నెం. 613/2015 / 2016
 గల ఉత్తర్వులలో ఉదహరించిన షరతులకు లోబడి
 ఈ అనుమతి మంజూరు చేయడమైనది.

(Signature)
 డిప్యూటీ కమిషనర్
 భూజీపేట సర్కిల్-II

వరంగల్ మహా నగర పాలక సంస్థ
 12/5/2016