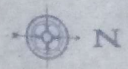


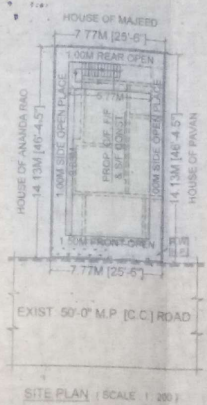
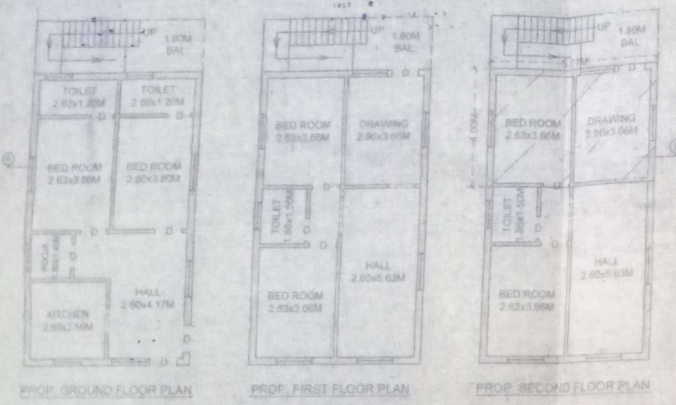
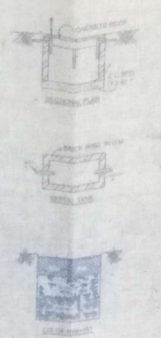
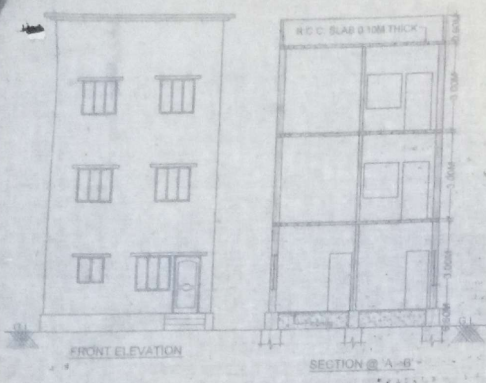
PLAN SHOWING THE PROPOSED CONSTRUCTION OF GROUND, FIRST & SECOND FLOOR R.C.C. RESIDENTIAL BUILDING IN THE EXISTING PREMISES BY REMOVING OLD HOUSE BEARING HOUSE No. 7-1-98 [New, 7/27/3/2 (OK)], SITUATED AT SAI NAGAR, NEAR SRIDEVI ASIAN MALL, BALASAMUDRAM, HANAMKONDA, WARANGAL (Dist.).

BELONGS TO
KATAKAM SHRAVAN KUMAR S/o K. OMKAR

AREA DETAILS	
TOTAL PLOT AREA	110.00 Sq. Mts. [for 132.00 Sq. Yrs.]
PROP. G/F BUILTUP AREA	67.10 Sq. Mts.
PROP. F/F BUILTUP AREA	67.10 Sq. Mts.
PROP. S/F BUILTUP AREA	67.10 Sq. Mts.
OPEN AREA	42.90 Sq. Mts.

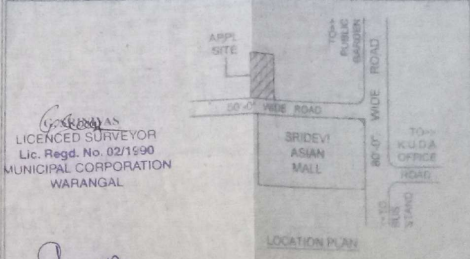


EXTRACT OF MASTER PLAN SITUATED AT BALASAMUDRAM, HANAMKONDA, WARANGAL (Dist.) SCALE 1" = 900'-0" SITE UNDER REFERENCE



SPECIFICATIONS		LEGEND	
FOUNDATION	U.C.S. IN CM		PROPOSED CONSTRUCTION
BASEMENT	C.R.S. IN CM		EXISTING CONSTRUCTION
S.STRUCTURE	BRICK IN CM		EXIST. CONST. TO BE REMOVED
ROOFING	R.C.C. SLAB		
FLOORING	MARBLE/TILES		
PLASTERING	WITH CM		
DOOR & WINDOW	TEAK WOOD		

PROPOSED MORTGAGE AREA IN SECOND FLOOR (i.e. 10% of TOTAL BUILTUP AREA = 201.30 Sq. Mts. @ 10% = 20.13 Sq. Mts. TO THE COMMISSIONER W.M.C. AS PER G.O. No. 168 D.O. 04.2012



Licensed Surveyor
Lic. Regd. No. 02/1990
MUNICIPAL CORPORATION
WARANGAL

Shavan

OWNER'S SIGN

[Signature]
T.p.l

- సంక్షేపం:**
1. ఈ అనుమతి పొంది యావత్సంపూర్ణ పొత్తులలో భాగం పొందే వ్యక్తులు ఎలాంటి ఖాతా రీతు
 2. ఈ అనుమతి వ్యక్తులు ఖాతా రీతి మరియు పొత్తులలోకి వ్యక్తులు 1575 నింపుతుంది లోపలి ఉండగలదు.

- షరతులు :**
1. అభ్యర్థి నివారణలో యావత్సంపూర్ణ అంది ప్రాంతమును యావత్ తీక అంది ముందు చెట్లు నాశనం చేయవలదు. కనీసము ఒక చెట్టును వ్యక్తం లాభించువలదు.
 2. అభ్యర్థి నివారణము పెరుగుతుంది మరియు నీటి ఉపయోగం పరిష్కారానికి అంది కచ్చంపై మరియు అవసరం వచ్చిన చుట్టూ నీరును రిఫ్లెక్ట్ చేయవలసి అందుకు గుంటలు కచ్చం వలెగా నిర్మాణం చేయవలసి.
 3. **CONSTRUCTION OF REINCEALM RETRAINMENTS**
PITS-DIG: 1.2m x 1.2m x 1.5 to 2.0 depth
TRENCH: 0.6m width x 1.0 to 1.5m depth
 along compound wall.

1. The building Permission is valid for **three years** if work is commenced within one year of the date of issue
2. The owners/applicants are solely responsible for any misrepresentation with regard to ownership/link, Urban Land ceiling clearance etc. The owners / applicants shall be responsible for any damage claimed by any one on account of issue of the building permission.
3. The granting of this building permission shall not be used as the proof of any title to the land. This building permission shall not be used as the sole reason for obtaining exemption from the provisions of Urban Land ceiling act.
4. The applicant should construct "A/B/C/D" Section drain in front of his/her house at his/her own cost and in consultation with the Municipal Asst. Engineer concerned.

మహా నగర పాలక సంస్థ, వరంగల్.

అనుమతించడమైనది.

అనుమతి నెం. 106 తేది 8/10/2015
 ఫైలు నెం. 61/30653/15 తేది 08.09.2015
 గల బి.ఎ.నెం. 307/2015 / 2016
 గల ఉత్తర్వులలో ఉదహరించిన షరతులకు లోబడి
 ఈ అనుమతి మంజూరు చేయడమైనది.

(Handwritten Signature)
డిప్యూటీ కమిషనర్
 ఖాతా సంకల్ప-11
 వరంగల్ మహా నగర పాలక సంస్థ
 8/10/15

OPOR
 OND I
 ING P
 IE No
 88, NE
 AMKO

JAN KI

10 00 Sq
 67 10 Sq
 67 10 Sq
 67 10 Sq
 42 90 Sq

4 CM
 CM
 CM
 18
 TILES

30

IE AREA
 30 Sq M
 AS PE

APPL
 SITE

50