

Revised PLAN SHOWING THE PROPOSED CONSTRUCTION OF R C C GROUND & FIRST FLOOR RESIDENTIAL BUILDING IN THE PLOT NO A-13(PART) WARD NO.1, BLOCK NO.8 SITUATED AT BALASAMUDRAM, HANAMKONDA WARANGAL. [Dist.]

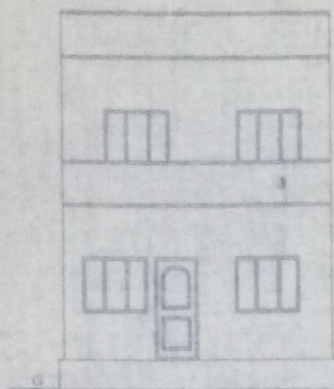
BELONGS TO: Srmt: CH. JAYALAXMI.  
W/O. CH. KUMARAIHAH.

**SPECIFICATIONS**

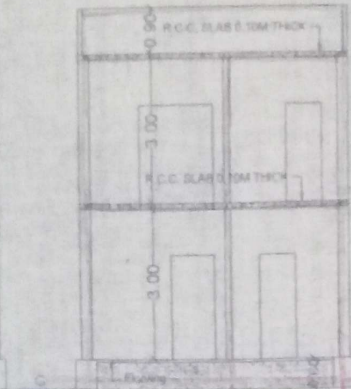
FOUNDATION	RCC FOOTING
BASEMENT	C.R.S IN CM
S STRUCTURE	BRICK IN CM
ROOFING	RCC SLAB
FLOORING	MARBLE STONES
PLASTERING	IN CM
DOOR & WINDOW	TEAK WOOD

**DETAILS OF AREAS**

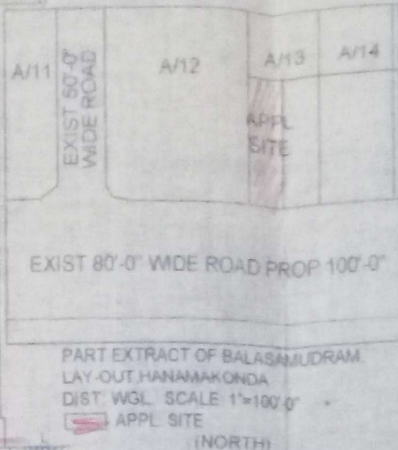
DISCRPTION	AREA IN SQM'S
TOTAL PLOT AREA	156.00
ROAD EFFECTED AREA	23.16
NET PLOT AREA	132.84
PLINTH AREA	
GROUND FLOOR	68.95
FIRST FLOOR	68.95
OPEN AREA	63.88



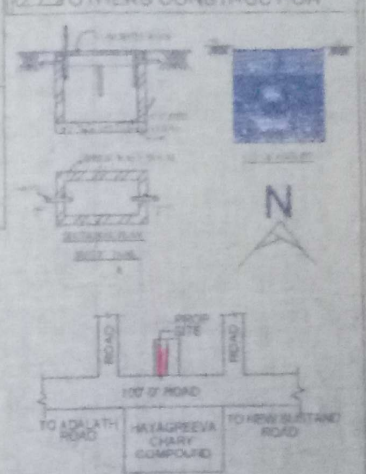
FRONT ELEVATION



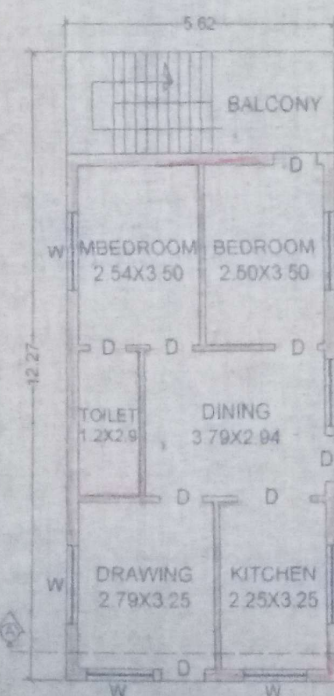
SECTION @ 'A-B'



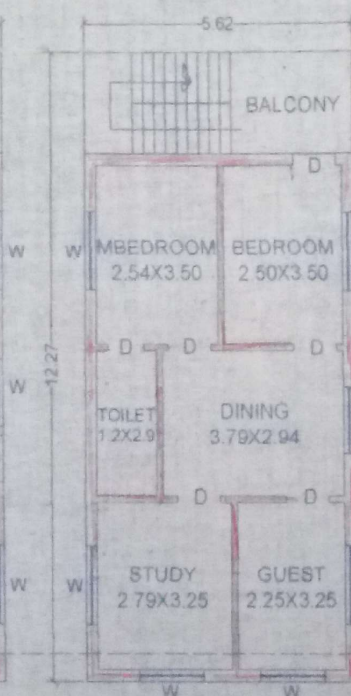
EXIST 80'-0" WIDE ROAD PROP 100'-0"  
PART EXTRACT OF BALASAMUDRAM LAY-OUT, HANAMKONDA DIST. WGL SCALE 1"=100' 0"  
APPL SITE  
(NORTH)  
HOUSE OF THIRUPATHI REDDY (25'-4')



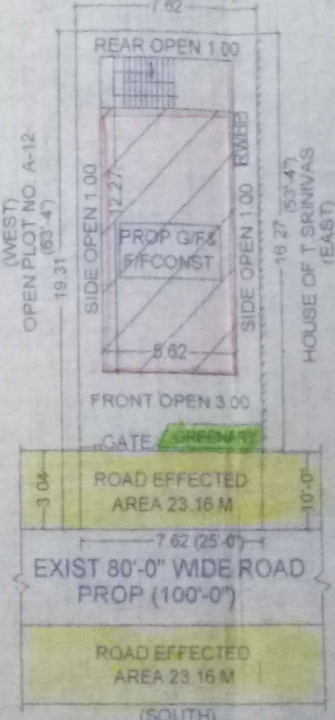
LOCATION PLAN NOT TO SCALE



PROP. GROUND FLOOR PLAN



PROP. FIRST FLOOR PLAN



(SOUTH) SITE PLAN SCALE [1CM : 200CM]

*Ch. Ranjith*  
OWNER'S SIGN

*Ch. Ranjith*  
**CH. RANJITH**  
Licenced Surveyor  
Greater Warangal Municipal Corporation, Warangal.  
LICENCED SURVEYOR SIGN

*Ch. Ranjith*  
TPBO/TPS SIGN

అధికారులు అందర్ లెకింగు నెం. 13.12.2016  
 రోజున సమర్పించిన ప్రజారము. 11.01.2016  
 10000' రోడ్డు త్రింద పో. 23.16'  
 .....విగ్గణల స్థలమునకు నగరపాలక సంస్థ  
 డి విధిస్తూన వ్యవహారము చెల్లించు.

**గమనిక:**

- 1 ఈ అనుమతి భూమి యజమాన్య పాత్రులతో నగర పాలక సంస్థకు ఎలాంటి హాదీ లేదు
- 2 ఈ అనుమతి వర్తూణ భూసరిమితి మరియు ల్యాండ్ డెవలప్ మెంట్ చట్టము 1575 నిబంధనలకు లోబడి ఉండగలదు.

**షరతు :**

- 1 కాలమ్స్ వివారాలకై యజమానితన ఇంటి ప్రాంగణము యందు లేక ఇంటి ముందు చెట్టు నాటవలయును. కనీసము ఒక చెట్టును తప్పక నాటవలయును
- 2 భూగర్భ నీటిమట్టము పెరుగుటకు మరియు నీటి సమస్యల పరిష్కారానికై ఇంటి కప్పుపై మరియు ఇవరణలో పడిన వర్షపు నీరును రీఛార్జ్ చేయుటకు ఇంనుడు గుంటలు తప్పని సరిగా ఏర్పాటు చేయవలెను
- 3 CONSTRUCTION OF PERCOLATING PITS/TRENCHES  
 PITS-SIZE: 1.2mx1.2mx 1.5 to 2.0 depth  
 TRENCH: 0.6m widthx1.0 to 1.50mt depth along compound wall.

1. The building Permission is valid for three years if work is commenced within one year if the date of issue
2. The owners/applicants are solely responsible for any misrepresentation with regard to ownership/links, Urban Land ceiling clearance etc. The owners / applicants shall be responsible for any damage claimed by any one on account of issue of this building permission.
3. The granting of this building permission shall not be used as the proof of any title to the land. This building permission shall not be used as the sole reason for obtaining exemption from the provisions of Urban Land ceiling act.


The applicant should construct A/B/C/D" Section drain in front of his/her house at his/her own cost and in consultation with the Municipal Asst. Engineer concerned.

**మహా నగర పాలక సంస్థ, వరంగల్.**

అనుమతించడమైనది.

అనుమతి నెం. 66 తేది 01/11/2016  
 ఫైలు నెం. 61/0925/2016 తేది 11/01/2016  
 గల బి.ఎ.నెం. 476/2015 / 2016

గల ఉత్తర్వులతో ఉదహరించిన షరతులకు లోబడి ఈ అనుమతి మంజూరు చేయబడినది.



అడిష్ట్రాటి కమిషనర్  
 ఖాజీపేట సర్కిల్-II

వరంగల్ మహా నగర పాలక సంస్థ  
 01/11/16